

# Turløype rundt Synnalsandsvatnet

En lysende god historie ...



# Litt historie

- Fra gammel tid gikk folk til Gjerset både til fots og på ski.
- Der var en gammel “kjerrevei” på vestsida av Synnalsvatnet og denne gikk inn til 1 km merket.
- På Hydraulik fikk vi ei sterk gruppe nordmøringer på slutten av 70 – tallet, og disse var vokst opp med “ski på beina”.
- Med ei velvillig bedrift, aktiv skigruppe I bedrifta, og en svært positiv grunneier som hadde maskiner å grave med, ble prosjektet satt i gang.
- Hvor mye grunneierlaget var med er jeg usikker på.
- Lysløypa vart betalt av Hydraulik og satt opp på dugnad.
- Synnalsvatnet er ca 2,3 km langt og lysløypa ca 2 km
- Grunneierne laga veien fra enden av vatnet på østsida, forbi det store fjellpartiet.

# Vei rundt Synnalandsvatnet

- Det hadde i lang tid blitt snakka om å få vei heilt rundt vatnet.
- Under et Rotarymøte i slutten av 2007 vart det snakka om dette. Njål Remmereit og Arne Tande tok initiativ til å få til vei rundt vatnet.
- Januar 2008 ble det laga kost og finansieringsplan.
- Njål og Arne jobbe med finasiering, stor giverglede fra alle. Nok kapital til å sette i gang arbeidet.
- 24.09.2008 var veien ferdig og en kunne gå rundt Synnalandsvatnet
- Oktober 2008 starta arbeidet med å planlegge lys, 3 km gjensto før en hadde lys helt rundt Synnalandsvatnet
- Etter flere møter med leverandøren Kraftmontasje på Vestnes ble avtalen signert 3. august 2011.
- No var det kort tid om en skulle rekke åpning 11.11.2011

# Avtale med Grunneierlaget

I januar 2008 hadde vi møte med Grunneierlaget og dette var et svært godt møte der grunneierlaget var interessert i at noen fullførte veien, men at de ikke kunne gjøre dette pga. manglende tilskudd.

## BRUKS OG OPPARBEIDINGSAVTALE OM TUR/SYKKEVEI, GJENSTÅENDE CA. 1200 M PÅ ØSTSIDA AV SYNNALANDSVATNET

I møte med Synnaland Grunneigarlag og Rotary 13. november 2007 ble det gitt positive tilbakemeldingar fra Grunneigarlaget om opparbeiding av gjenstående ca. 1200 meter for bruk til tur/sykelvei. Synnaland Grunneigarlag er posetiv til at Brattvåg Rotary tar initiativet til dette. Grunneigarlaget vil søke dei rette instansane for å få godkjent traktorvei standard og delta i valg av parsell for den. Synnaland Grunneigarlag er ikkje forplikta til å delta med økonomisk støtte til dette da gjenstående 1200 m ikkje er del av tidligare opparbeidingsplan.

Mellom Synnaland Grunneigarlag, som eigar, og Brattvåg Rotaryklubb som initiativtakar, er inngått følgjande avtale om bruk:

1.

Synnaland Grunneigarlag stiller vedlagte oppmerket tur/sykelvei vederlagsfritt til rådvelde for Brattvåg Rotaryklubb for opparbeiding og bruk av tur/sykelvei til ålmenta.

2.

Denne avtalen endrar ikkje eigaren sin rett til tradisjonelt bruk på eigedommen, slik som beite og hogst. Rettane skal utøvast med omsyn til føremålet med arealet.  
*Grunneigarane kan bruke veien til traktorvei.*

3.

Brattvåg Rotaryklubb har rett til å rydde vegetasjon rundt turvegen installere eventuelt seinare lys på nedsida av vegen og setje opp opplysingsskilt.

4.

Avtalen gjeld i 15 år, rekna frå eigaren sin underskriftsdato og -år. Dersom avtalen ikkje vert skriftleg oppsagd minst eitt år før han går ut, vert avtalen automatisk lengja med eitt år. Deretter vert avtalen automatisk lengja for eitt og eitt år om gangen.

5.


Avtalen kan seiast opp av begge partar med eitt års varsel.

6.

Om det vert tvist om kva dei einskilde punkta i avtalen inneber, skal tvisten avgjerast med bindande verknad av ei valdgiftsnemnd på 3 personar. Kvar av partane oppnemner ein representant, og formannen vert oppnemnd av sorenskrivaren i Sunnmøre.


Avtalen er oppretta i 2 eksemplar, eitt til kvar av partane.

For GRUNNEIGARLAGET

  
.....  
Torbjørn Sønderland

Stad/Dato *5/2-2008* .....

For LEIGAR

  
.....  
Arne Tande

Stad/Dato *5/2-2008* .....

# Informasjon om prosjektet vart laga

## Fullføring av turløype rundt Synnalandsvatnet



Det er over lengre tid gjort et imponerende arbeid med tur/  
traktorvei i Synnalandsvatnet området.

Nå står det kun 1,3 km igjen før en er helt rundt Synnalandsvatnet.

Det må vi få til!

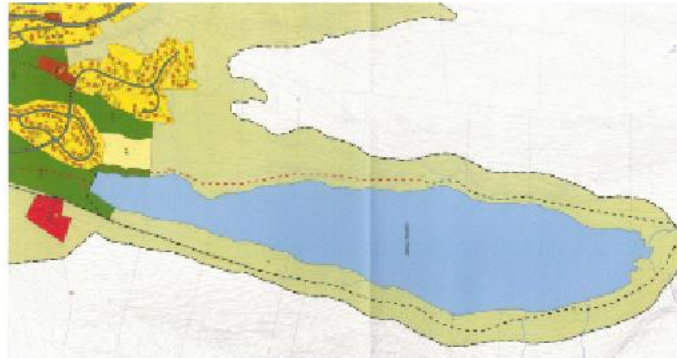
## Fullføring av turløype rundt Synnalandsvatnet

Grunneierne får ikke økonomisk støtte til fullføring  
da gjenstående område ikke er egnet til hogst.

Kostnadsoversikt gjenstående arbeid kr. 700.000,-  
Kostnadsoversikt lys kr. 200.000,-

Finansiering:  
1/3 kommune  
2/3 bedrifter og innbyggere

Haram kommune har uttalt at dette er et svært  
godt tiltak og har gitt lovnad på kr. 300.000,-



# Haram Kommune viktig medspiller

- Initiativtakerane er ikke “fullbefarne” kommunepolitikere!
- I god tru ansåg vi at vedtaket i formannskapet 10.03.2008 var en “Lovnad”.

## HARAM KOMMUNE Sakspapir

Utval	Møtedato	Saksnr	Saksbeh.
Formannskapet	10.03.2008	025/08	Elin Adele Moen

Avgjerd av: Kommunestyret	Arkiv: 223	Arkivsaknr 08/329
---------------------------	---------------	----------------------

### Synnalandsvatnet - turløype. Kommunal medverknad til finansiering

#### Framlegg frå Rådmannen:

Formannskapet ser positivt på initiativet til å fullføre turløype rundt Synnalandsvatnet, og vil rå til at kommunen går inn med 1/3 av finansieringsbehovet, avgrensa til kr 300.000,-. Det er eit vilkår før kommunestyret får saka, at øvrig finansiering er på plass.

#### Behandling i Formannskapet den 10.03.2008:

Vebjørn Krogsæter,SP sette fram slikt framlegg:

*Formannskapet ser positivt på initiativet til å fullføre turløype rundt Synnalandsvatnet, og vil rå til at kommunen går inn med 1/3 av finansieringsbehovet, avgrensa til kr 300.000,-. Det er eit vilkår før kommunestyret får saka, at øvrig finansiering er på plass, og at ein organisasjon står bak initiativet.*

Torleiv Rogne,Uavhengig valliste sette fram slikt framlegg:

*Før formannskapet tek stilling til løyving til turløype, vil ein ha uttale frå kulturutvalet.*

Ole Petter Aarsund,FRP sette fram slikt framlegg:

*Formannskapet ser positivt på initiativet til turløype rundt Synnalandsvatnet, og til å bidra med kommunale midlar til dette. Summen blir å kome attende til når øvrig finansiering er klar, og ein organisasjon står bak initiativet.*

Det vart røysta i rekkefølgje. Framlegget frå rådmannen fekk 0 røyster. Framlegget frå Vebjørn Krogsæter fekk 6 røyster, og vart dermed vedteke.

#### FS-25/08 Vedtak:

Formannskapet ser positivt på initiativet til å fullføre turløype rundt Synnalandsvatnet, og vil rå til at kommunen går inn med 1/3 av finansieringsbehovet, avgrensa til kr 300.000,-. Det er eit vilkår før kommunestyret får saka, at øvrig finansiering er på plass, og at ein organisasjon står bak initiativet.

# Strategi for å sikre midler til veien

- Viktig å få BIL turgruppa med på laget
- Laget et godt underlag til alle bedrifter I Brattvåg for å be om støtte til prosjektet
- Personlig oppmøte hos alle (store og små bidragsytere) og presentere prosjektet – viktig at heile bygda deltar, da blir dette et allemannseie og allemannsansvar å vedlikeholde
- Legge igjen dokumentasjon som viser et “sikkert og godt” prosjekt som er viktig for alle I bygda
- Informere om at vi kommer igjen (pr telefon) og følger opp forespørselen og framdrifta I prosjektet
- Gi tidsfrister og forventning

# Fordeling av arbeidsoppgaver

- Fordelte oppgavene, Njål tok ansvar med å snakke med mulige som kunne opparbeide veien.
- Arne ansvaret for den økonomiske delen, søknader og kommunikasjon.



# Forbereding og igangsetting veiarbeid

- Det viste seg at teknisk etat i kommuna hadde kart der veien var “skissert” og var inne på “planene” for kommuna.
- I starten hadde vi 2-3 aktuelle firma som kunne lage veien.
- Viste seg at disse var opptatt med andre oppdrag og kunne ikke starte i 2008.
- Hadde 3 befaringer med firma for å gjennomgå mulige veiforslag
- Fikk tilbud fra 3 firma og prisen var ganske lik for alle, ca 350 kr pr. meter vei.
- Valg av leverandør ble ganske enkel da John Robertsen AS kunne starte omgående og hadde erfaring fra lignede oppdrag i samme område.
- Det viste seg være bedre valg enn vi var klar over for JR hadde en mye større maskin som også resulterte i en breiere vei enn planlagt

# Forbereding og igangsetting veiarbeid

- Viktig å unngå konflikt med de 2 hyttene langs vatnet.
- Alternativer på hvor veien kunne ligge.
- John Robertsen ble kontaktet fredag 13. juni 2008 og han startet arbeidet mandag 16.juni. Avtale signert 22. juni.
- JR hadde lang erfaring og fant fort en fin trase for veien.
- “Vi fant, vi fant.....” data kabler`!
- Kjempet med Telenor om å unngå et større krav, gikk bra
- Irriterte initiativtakere for at JR skulle ha 4 uker ferie i den beste og finaste perioden å grave, men det gikk over.

# Innhenting av midler og utsending av kjøp andelsbevis

- Arbeidet med dette pågår kontinuerlig.
- En fantastisk respons fra alle!!!
- Kun 2 bedrifter har så langt sagt de ikke har økonomi til å delta og vi forstår noen bedrifter sliter og må prioritere
- Noen bedrifter/banker har informert om at de vil vurdere å delta med midler i 2009 – for vi kom litt uanmeldt på noen.
- I slutten av juni var det klart at det var økonomi til å starte arbeidet, men da første regninga kom fra JR vart det litt panikk – han grov litt for fort.
- Arbeidet med andelbevis ble gjort i starten juli og her fikk vi god hjelp fra Inger Kristin Sønderland. Familiene våre ble satt i arbeid med å lage dette ferdig – 2500 brev med info

# Oppstart – 17. juni 2008



# Veien blir til – 23. juni 2008



# Veien blir til – 31.august 2008



# Veien blir til – 5. september 2008



# Veien ferdig opparbeida 24.09



- stor dag - små kaker!



# Styr med å få bidrag fra Haram Kommune

## Turveg får pengar

**1.1. 2009 kjem det inn 300 000 kroner frå Haram kommune til turvegen kring Synnalsvatnet. Det vedtok kommunestyrerepresentantane.**

**Evy Skarvøy Lien**  
evy@haramsnytt.no

Ordførar Bjørn Sandnes ser det som naudsynt å kome med ei klargjering av kommunestyrevedtaket gjeldande finansiering av turvegen kring Synnalsvatnet.

### **Pålagt**

– Det verkar som om det er fleire som ikkje har forstått kva vedtak vi har gjort. Vi har pålagt oss sjølv å legge kroner 300 000 til turløya kring Syn-


nalsvatnet inn i budsjettet for 2009, presiserar Sandnes.

### **Framlegg**

Det var Torleiv Rogne (Uavh) som sette slikt framlegg som tilslutt vart vedteke under kommunestyremøte 18.09.2008: Kommunestyret ser positivt på initiativet til å fullføre turløype kring Synnalsvatnet, og vedtek at kommunen går inn med 1/3 av finansieringsbehovet, avgrensa til kroner 300 000. Beløpet vert å innarbeide i økonomiplan/budsjett for 2009.

### **Prioritert**

– Det vil seie at per 1.1.2009 skal pengane vere på plass, seier Sandnes. Saka skal ikkje opp til vidare politisk handsa-



*Turvegen langs Synnalsvatnet får pengar i 2009.*

ming. Den er prioritert inn i budsjettet ved at 19 mot 16 stemte for Torleiv Rogne sitt framlegg.

### **Pengane kjem**

Dermed skulle initiativtakane til turløypa kunne sove godt om natta igjen. Pengane

er på veg, det tek berre litt tid med transaksjonen.

# Videre planer - 2008

- Innkomet kr 897 000,- + HK sitt bidrag
- Kostnader så langt ca kr 700 000,-
- Mangler grus og forbedring av gammel vei østsida, ca kr 150 000,-
- Utsprengning farlig område
- Rasteplass(er), ca kr 50 000,-
- Kostnader 3 km lys innkludert oppsetting, tilbud kr 800 000,-
- Mangler kr 500 000,- til slutføring
- Vurdere søke tippemidler, omfattende – 33% støtte
- Er det realistisk å få samla inn ytterligere 500 000,- i 2009?
- Drift - og vedlikehold utgifter lysløype, nok midler til dette?

# 2011, Status og planer med lys

- Det mangler 3 km med lys for at turløypa har lys heilt rundt.
- Prosjektet har fått inn godt med bidrag
- Utgraving av veien gjort etter oppsatt budsjett
- Kostnader 3 km lys inkludert oppsetting kr 1 350 000,- inkl mva. Tilbudet datert 3. august 2011.
- RR og STX har gitt ytterligere støtte, er på konto kr 978 492,-
- Mangler kr 400 000,- til fullfinansiering. Noen bedrifter har lova tilsammen kr 200 000,-
- Søker tippemidler, omfattende – mulighet for 33% støtte
- Har fått lovnad på at Rotary sitt “kulturfond” vil gi prosjektet et lån på kr 200 000,-
- Vi setter i gang!!

# 11.11.2011 – Turveien ferdig, åpning

- Etter mye dugnadsarbeid og godt arbeid av selskapet Kraftmontasje AS er stolper, kabler og lys på plass.
- Ordfører i Haram åpner offisiell turveien på Brattvåg sin 100 års dag 11.11.2011 – over 200 frammøtte som gikk rundt vatnet.
- Oppsummering økonomi, august 2015 og 2023
  - Etter søknad om momskompensasjon fikk vi dette i 2015, kr. 250 000,-
  - Etter søknad om tippemidler fikk vi dette utbetalt i august 2015, kr. 450 000,-
  - Lånet til Rotary sitt Kulturfond ble tilbakebetalt i 2014.